

Vad är det?

Spotwalla gör det möjligt att spåra (track) flera deltagare på samma sida. Då ser man inte var en viss cyklist är, utan även var alla cyklister befinner sig i förhållande till varandra.

Vad behövs?

- ❖ Ett konto på Spotwalla
 - Spotwalla.com
 - Kostnadsfritt
- ❖ En GPS-enhet som kan kommunicera med Spotwalla
 - Spot tracker (overkill för de flesta)
 - Bubbler GPS (Android, Play Store)
 - Det räcker med gratisversionen
 - SWConnect (iOS, Apple store) (verkar vara enklast. Kostar inget)
 - gibbyTrip (iOS, Apple store) (inte testat. Tore Fosse har det.)
 - Kostar 20 SEK
- ❖ Anslutning till "Randonneurs Sverige" på Spotwalla

Det finns buggar i Bubbler GPS och i gibbyTrip som gör att man inte kan skriva ÅÄÖåö i sin profil på Spotwalla. Spotwalla klarar det fint, men inte telefonerna. Så skriv något annat istället.

I Spotwalla ska man tala om vilken enhet man har och vilken som är aktiv.

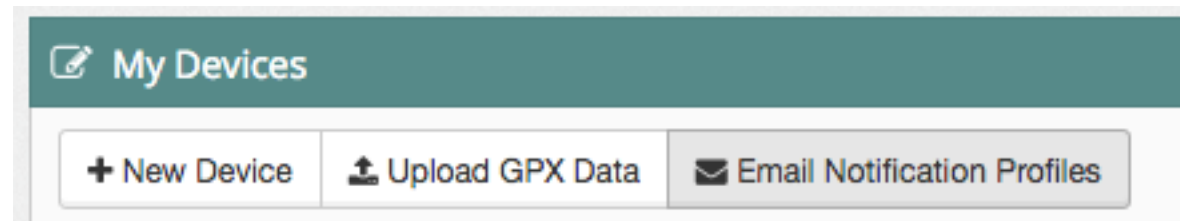
När man har loggat in, ser man detta på vänstra sidan. Inte precis detta, eftersom jag redan har några enheter.

 **Active Devices**

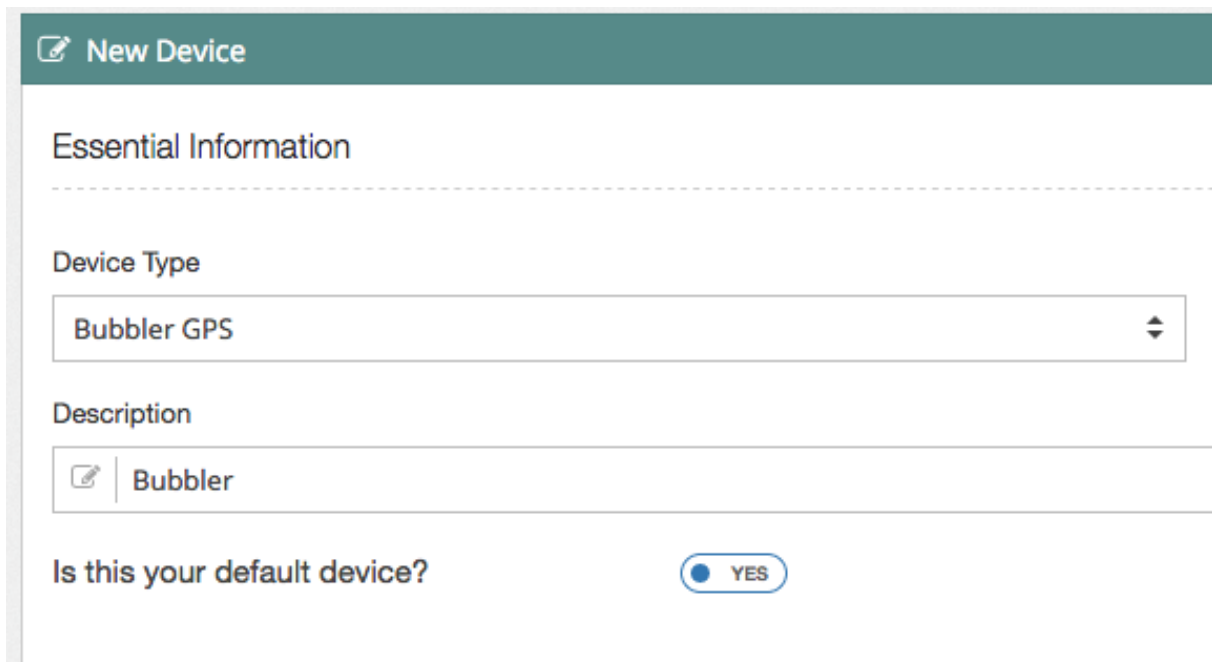
Description	Message Count	Last Message
 Samsung S7 Edge	 14	2019-06-26 13:19:02
 Huawei	 194	2019-06-25 10:40:00
 BRM Spot	 7232	2019-06-16 22:26:34

[Device Manager](#)

Klicka på "Device Manager" och sedan "+" för att lägga till en ny enhet:



Följande bygger på Bubbler GPS och Android. Välj gibbyTrip eller SWconnect om man har en iPhone.



New Device

Essential Information

Device Type

Bubbler GPS

Description

Bubbler

Is this your default device? YES

Välj "Bubbler GPS" (eller gibbyTrip eller SWconnect) från Device type. Under "Description" skriver du något kort som identifierar detta. Ute till höger (syns inte här) väljer du tidszonen "Europa/Copenhagen" eller Stockholm, om det finns. Jag minns inte.

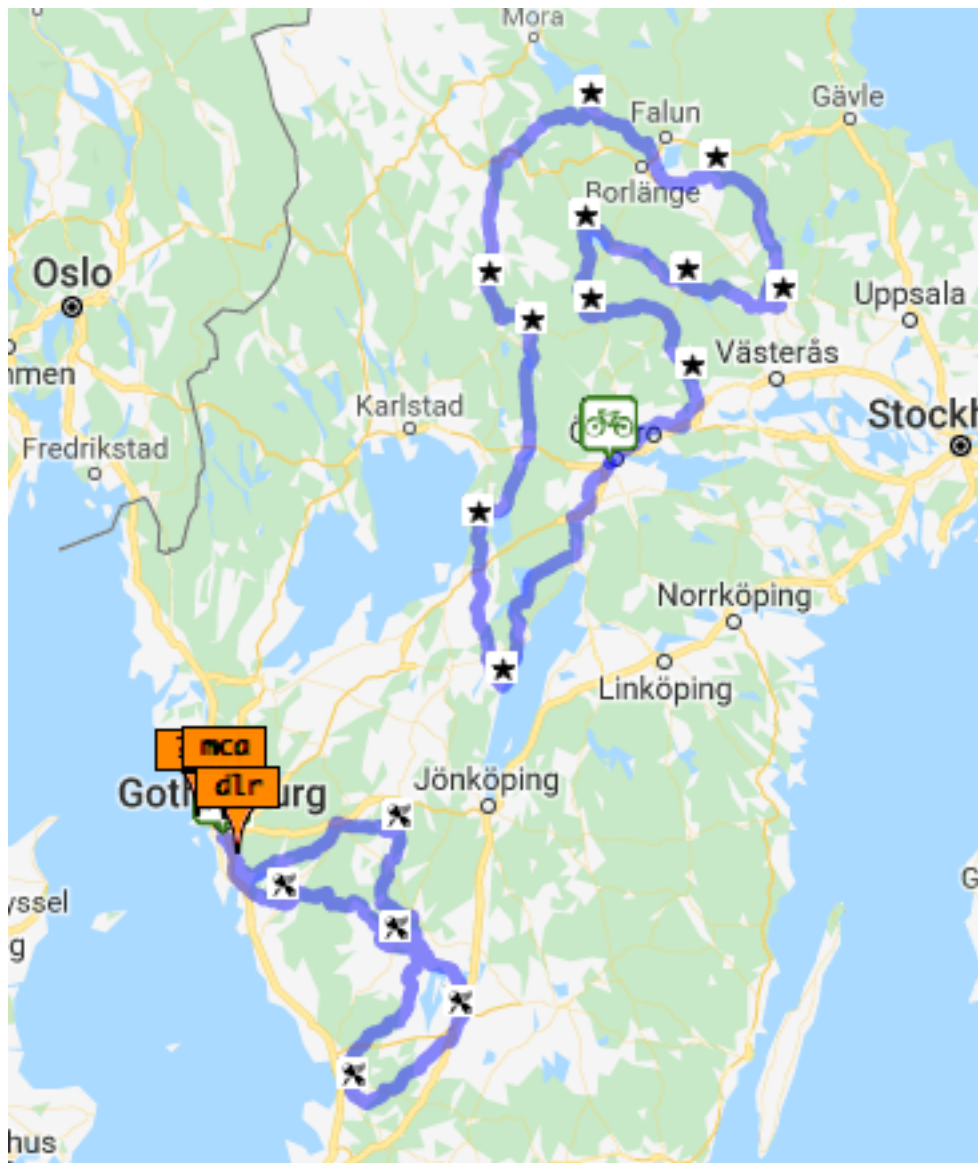
Spara.

Resten görs i Bubbler eller gibbyTrip eller SWconnect. För Bubbler, till exempel. Länkar till alla finns här: <https://spotwalla.com/help/devices.php#supported>

I princip fyller man in sin inloggningsinformation och väljer en enhet.

För att synas utåt, måste man antingen skapa en "trip" (överkurs) eller helt enkelt ansluta sig till positionssida (Location page) "Randonneurs Sverige". Lösenordet är: rsbrevet

En positionssida visar var man är. Det finns bara en punkt för varje cyklist. När de rör sig, flyttas punkten. Det visar inte explicit varifrån man har kommit eller vart man är på väg. För att hjälpa andra att förstå, lägger jag upp en bana. Det kan se ut så här:



Här jag har lagt ut två banor. Randonneur västs 60-milare som går 29/6 och Örebro's 100-milare.

De gula markeringar är cyklister som har anslutit sig till positionssida Randonneurs Sverige: dlr är jag (Daniel Ridings), mca är Magnus Andreasson osv. De rör sig inte just nu utan visar den sista position innan vi stoppade Bubbler.

Jag har inte använt gibbyTrip, men jag har förstått att man måste välja "start tracking" eller "record" eller något liknande. Jag har inte iPhone, så jag kan inte säga.

Hör av er om ni behöver hjälp: dlridings@protonmail.com